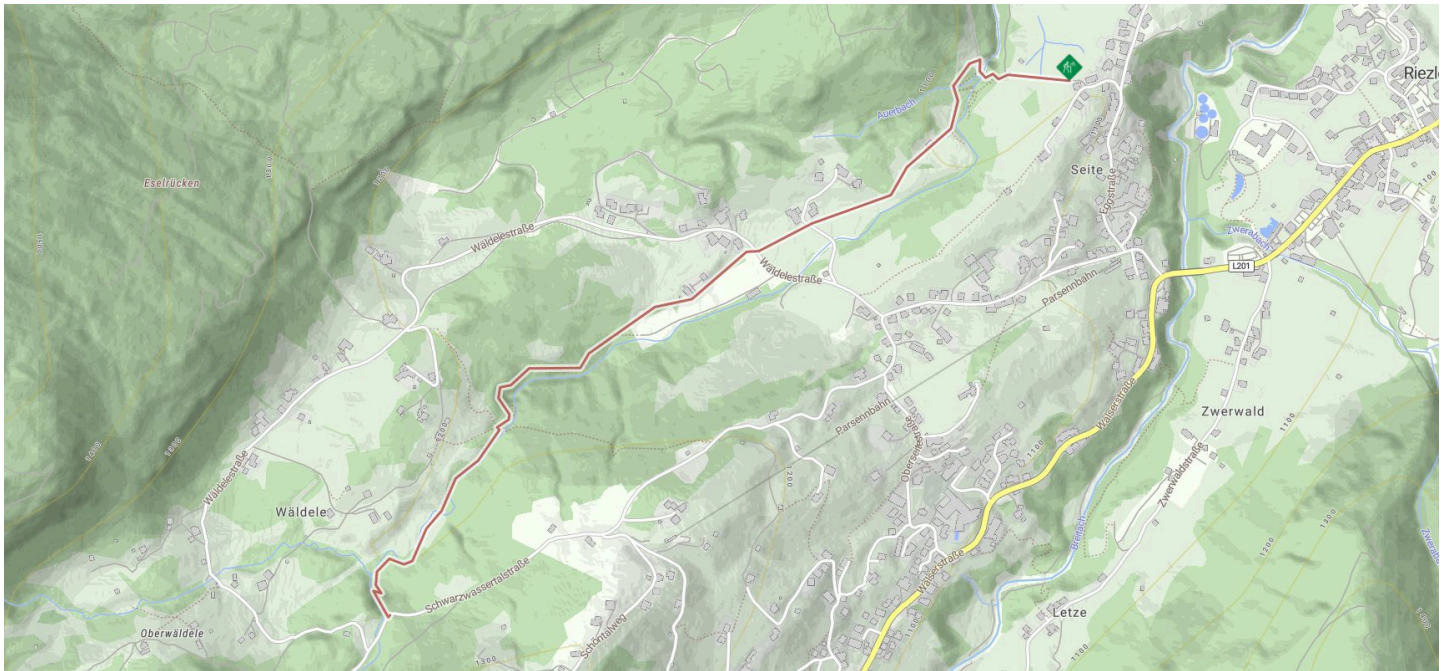


# WANDERUNG AM SCHWARZWASSERBACH VON DER NATURBRÜCKE ZU DEN KESSELLÖCHERN

MITTEL WANDERN



## TOURENBESCHREIBUNG

Diese vielseitige Wanderung führt vom Riezler Ortsteil Egg über das Naturdenkmal "Naturbrücke" entlang des Schwarzwasserbachs zum Naturdenkmal "Kessellöchern". Die schöne Tour mit den vielen schattigen Abschnitten und zahlreichen Abkühlungsmöglichkeiten eignet sich perfekt für heiße Sommertage. Die Wanderung startet vom Riezler Ortsteil Egg. Schon nach wenigen Minuten befindet sich direkt am Wanderweg der Naturkneippbereich Kesselschwand, einer der NaturErlebnisplätze im Kleinwalsertal. Der Wanderweg führt weiter Richtung Schwarzwasserbach und nach einigen Metern über eine kleine Leiter in ein paar Stufen hinab zur Naturbrücke. Diese ist eine mit Tannen bewachsene, natürlich entstandene Felsenbrücke über den Schwarzwasserbach. Der Wanderweg führt dann aufwärts durch Wald und Wiesen in den Hirschegger Ortsteil Au. Hier eröffnet sich ein schöner Blick auf den Ifen und in das Schwarzwassertal, bevor der Wanderweg in das nächste Waldstück oberhalb des rauschenden Schwarzwasserbachs und vorbei an einem schönen Wasserfall verläuft. Die Wanderung geht weiter geradeaus Richtung "Kessellöcher", wo der Spazierweg direkt am Wasser verläuft - perfekt um die Füße im kalten Wasser des Schwarzwasserbachs abzukühlen. Danach folgt der nächste kurze, aber intensive Anstieg zu einer kleinen Aussichtsbrücke. Von dieser bietet sich ein faszinierender Blick auf die Kessellöcher, die durch jahrtausendlanges Schleifen der Wassermassen entstanden sind. Von hier über mehrere Stufen nochmal sehr steil nach oben zur Schwarzwassertalstraße und der Bushaltestelle Schröfle.

## WEGBESCHREIBUNG

Riezlern, Egg - Naturkneippbereich Kesselschwand - Naturbrücke - Schwarzwasserbachweg - Sportplatz Au - Kessellöcher - Schwarzwassertalstraße, Schröflesägg

## EMPFOHLENE AUSTRÜTUNG

Festes Schuhwerk und wetterangepasste Kleidung. Wanderstöcke für steilere Abschnitte empfehlenswert.

## WEITERE INFOS & LINKS

### Tipps

Canyoning-Guides bieten im Schwarzwasserbach (je nach Wasserstand) Canyoning-Touren an.

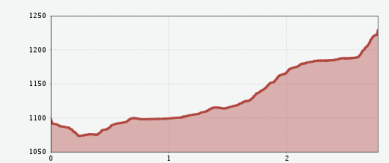
Für Familien mit Kindern bietet es sich an, die Wanderung anders herum zu gehen: dann kann der Schwarzwasserbach spielerisch entdeckt werden: das [Naturforscher-Abenteuer](#)

↔ Strecke  
**2.78 KM**

🕒 Dauer  
**1:45 H**

⚠ Höhenmeter  
**161 M**

⚠ Höchster Punkt  
**1230 M**



### Kondition



### Beste Jahreszeit

JAN FEB MÄR **APR** **MAI** **JUN**  
**JUL** **AUG** **SEP** **OKT** NOV DEZ

**Start:** Riezlern, Egg

**Ziel:** Hirschegg


Schwarzwasserbach befindet sich hier. Die benötigten Forscherbücher zu diesem Themenweg sind im Walserhaus in der Touristinformation erhältlich.

#### Weiter Links

Die Naturbrücke ist eine Steinbrücke, welche sich über einen großen Gumpen mit Wasserfall spannt. Das Naturdenkmal ist typisch für die Auswaschungen, die das Wasser aus dem Schrottenkalk herausgearbeitet hat. Durch den höhlenbildenden und wasserdurchlässigen Schrottenkalk blieb hier ein über das Bachbett gespannter Brückenbogen stehen.

Während der Schwarzwasserbach von April bis Juni aufgrund der Schneeschmelze meist sehr viel Wasser führt, nimmt die Wassermenge ab etwa Juli deutlich ab und gegen Ende des Sommers ist der Bach bei fehlendem Niederschlag manchmal vollständig ausgetrocknet. Das Spiel der Wassermassen in den Strudellöchern zu beobachten bleibt zwar zu solchen Zeiten vorenthalten, dafür sind aber die Einzelheiten der vielen Auswaschungen besonders deutlich sichtbar.

- Naturerlebnis Karte, M 1:12.000. Erhältlich (kostenpflichtig) in der Touristinformation im Walserhaus.
- Grenzenlos Wandern im Kleinwalsertal. Wander- und Tourenkarte mit Wanderführer und Panorama, M 1:25.000. Erhältlich (kostenpflichtig) in der Touristinformation im Walserhaus
- Alpenvereinskarte Bayerische Alpen, Kleinwalsertal BY2, M 1:25.000

Morgens **4 °C**  
BERG  
 **12 °C**  
TAL

Mittags **9 °C**  
BERG  
 **21 °C**  
TAL

Abends **8 °C**  
BERG  
 **18 °C**  
TAL